



turisme
L'Hospitalet
de l' Infant i
La Vall de Llorç

RUTES BTT PEL MUNICIPI DE VANDELLÒS I **L'HOSPITALET DE L'INFANT**

En aquest dossier es proposen tres rutes circulars que comencen al poble de Vandellòs. S'han catalogat amb dos nivells de dificultat "Baix" la ruta BTT-01 i "Modertat" les rutes BTT-02 i BTT-03.

Les tres rutes son:

BTT01 Vandellòs – Remullà – Masets – Vandellòs
BTT02 Vandellòs – Masboquera – La Barrancada – Castelló – Vandellòs
BTT03 Vandellòs – Masboquera – Masriudoms – Verdura – Castelló - Vandellòs

Fitxa Tècnica:


RUTA	DISTÀNCIA	DURADA	DESNIVELL	DIFICULTAT
BTT 01	5,9 Km	30 minuts	94 m	Baixa
BTT 02	11,4 Km	1 hora	220 m	Moderada
BTT 03	18,5 Km	1h 40min	484 m	Moderada


PUNT DE PARTIDA A VANDELLÒS

El punt de partida de les rutes que comencen a Vandellòs és el Rentador Públic. Per arribar-hi ens situarem a la gasolinera de Vandellòs que està a tocà de la carretera C-44. Baixarem cap al barranc seguint el pal indicador situat al costat del pont de la carretera que indica Riu Llastres-Masvalentí. A 50 metres arribem al Rentador Públic i el local de l'A.D.F. Aquí també hi ha una zona per fer esport amb màquines.

SENYALITZACIÓ

El tipus de senyalització utilitzada per cada una de les rutes és la següent:



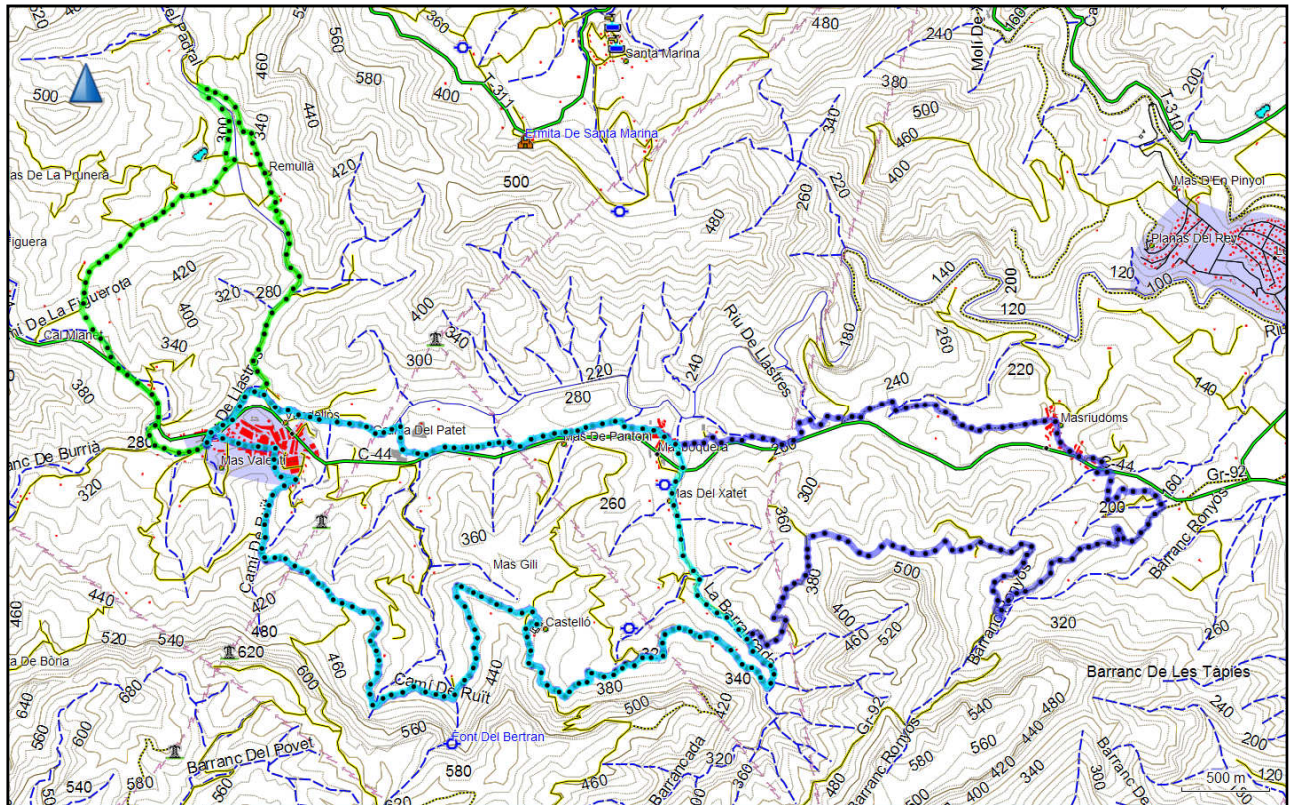
Tal com està la senyalització indica el següent sentit de marxa: 

TRACKS

Els tracks pel GPS es poden descarregar dels següents enllaços:

- BTT-01 Vandellos-Remulla-Masets-Vandellos
<http://ca.wikiloc.com/wikiloc/view.do?&id=1846884>
- BTT-02 Vandellos-Masboquera-Barrancada-Castello-Vandellos
<http://ca.wikiloc.com/wikiloc/view.do?&id=1826935>
- BTT-03 Vandellos-Masboquera-Masriudoms-Verdura-Castello
<http://ca.wikiloc.com/wikiloc/view.do?&id=1846892>

MAPA



BTT 01

BTT 02

BTT 03

Mes informació a:
<https://sites.google.com/site/muntanyesvandellosospitalet/>