



turisme

L'Hospitalet de l' Infant i La Vall de Llors

BTT 02: VANDELLÒS – MASBOQUERA – LA BARRANCADA – MASIA CASTELLÓ

Aquesta ruta circular comença en el Rentador Públic de Vandellòs.
Visitarem el poble de Masboquera i el poble abandonat de Castelló.
A la Masia de Castelló per Nadal es representa el Pessebre Vivent dels Estels.


FITXA TÈCNICA

Distància: 11,3 Km	Ruta circular
Desnivell: 221 m	Dificultat: Moderada
Durada: 1h 10 minuts	

SENYALITZACIÓ


El tipus de senyalització utilitzada per aquesta ruta és la següent:




























Tal com està la senyalització indica el següent sentit de marxa: 

DESCRIPCIÓ DEL RECORREGUT

Ens situarem a la gasolinera de Vandellòs que està a tocà de la carretera C-44. Baixarem cap al barranc seguint el pal indicador situat al costat del pont de la carretera que indica Riu Llastres-Masvalentí. A 50 metres arribem al Rentador Públic i el local de l'A.D.F. Aquí també hi ha una zona per fer esport amb màquines.

Km 0		Situats al punt anterior passarem per la sendera que passa pel darrera del Rentador Públic i a tocar del barranc. A uns 50 metres passarem per davall dels dos ponts de la carretera.
------	---	---

Km 0,48		Creuem el camí i seguim en baixada pel costat del barranc, direcció Est. Aquest tram coincideix amb les marques verdes i blanques corresponents al sender local (SL).
Km 0,84		Seguim per l'esquerra i passem per davant la depuradora.
Km 0,9		Pal indicador. Seguim la indicació de Masboquera.
Km 1,4		Barranc de Ruït. Girem a l'esquerra pel ben mig del barranc fins al pont de la carretera (no l'hem de passar)
Km 1,6		Pugem el fort pendent per arribar al lateral de la carretera C-44 (no l'hem de creuar).
Km 1,7		Seguim pel camí direcció est cap a Masboquera.
Km 1,8		Deixem el camí i continuem per un sender molt ben traçat. Seguim els pals indicadors 'Camí de Vandellòs)
Km 2,5		Deixem la pista i seguim a l'esquerra per un sender ben marcat (no hem d'arribar a la carretera)
Km 3,0		Arribem a Masboquera. Entrem al poble pel carrer Santa Marina. Plaça Santa Elisabet i després seguim pel carrer de Baix. Es millor no baixar per les escales del carrer de Baix.
Km 3,2		Arribem a una zona d'esbarjo per nens. El voregem per l'esquerra i baixem cap al barranc.
Km 3,3		Font del barranc de la Barrancada. Girem a la dreta.
Km 3,4		Passem per davall del pont de la carretera C-44
Km 4,1		Seguim recte.
Km 4,5		Seguim recte. Aquí el recorregut serà el mateix que el circuit BTT 03.
Km 5,9		Seguim recte. Deixem el PR
Km 6,2		Girem a l'esquerra en fort pendent. Camí formigonat.
Km 6,6		Seguim recte.
Km 7,0		Arribem i entrem al poble abandonat de Castelló.
Km 7,1		En arribar a la Plaça girem a l'esquerra. Seguim les marques de PR (Groc-Blanc) i sortim del poble.
Km 7,2		Arribem a una gran area anomenada Planet de Missa. Pal indicador. Seguim la indicació de Ruït.
Km 9,6		Seguim recte. Pal indicador. Seguim la indicació de Vandellòs.
Km 10,3		Seguim recte
Km 10,6		Arribem a les primeres cases de Vandellòs.
Km 10,7		Girem a l'esquerra pel carrer Nou.
Km 11		Plaça Drs Gil-Vernet. Girem a l'esquerra, Seguim pel carrer Estanislao Figueres.

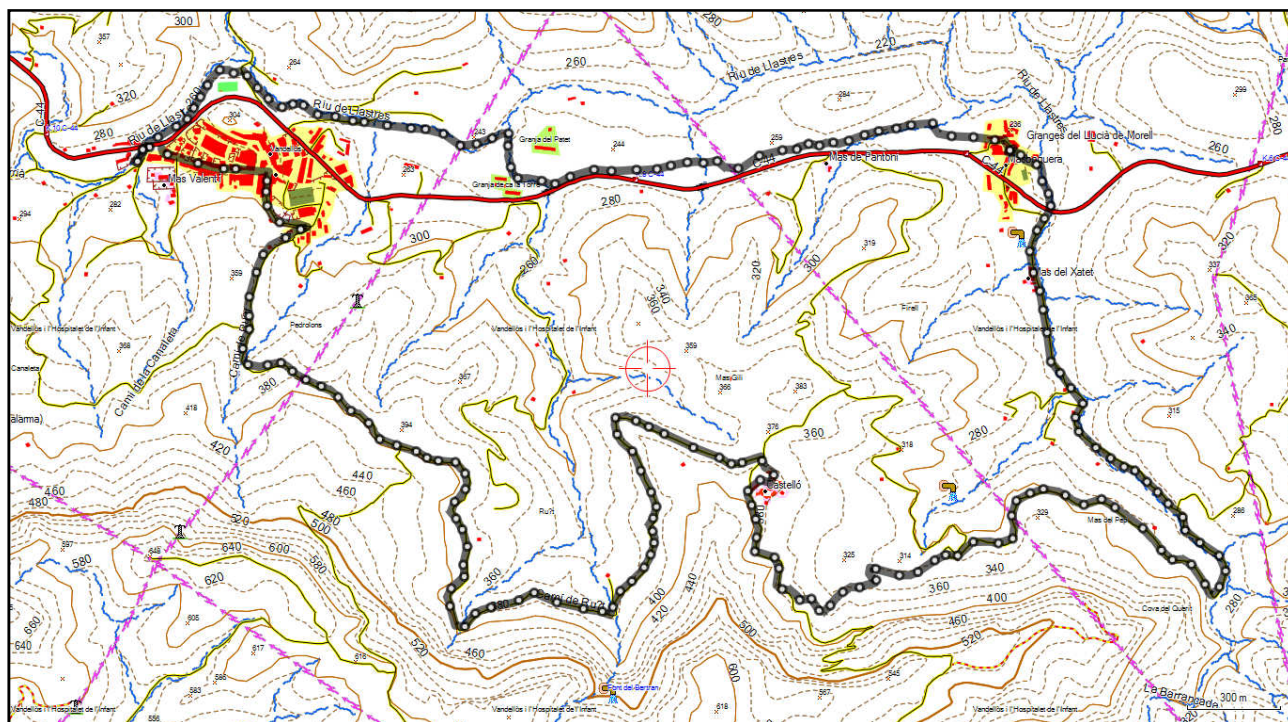
Km 11,3		Gasolinera
Km 11,3	•	Rentador Municipal de Vandellòs.

DESCÀRREGA DEL TRACK

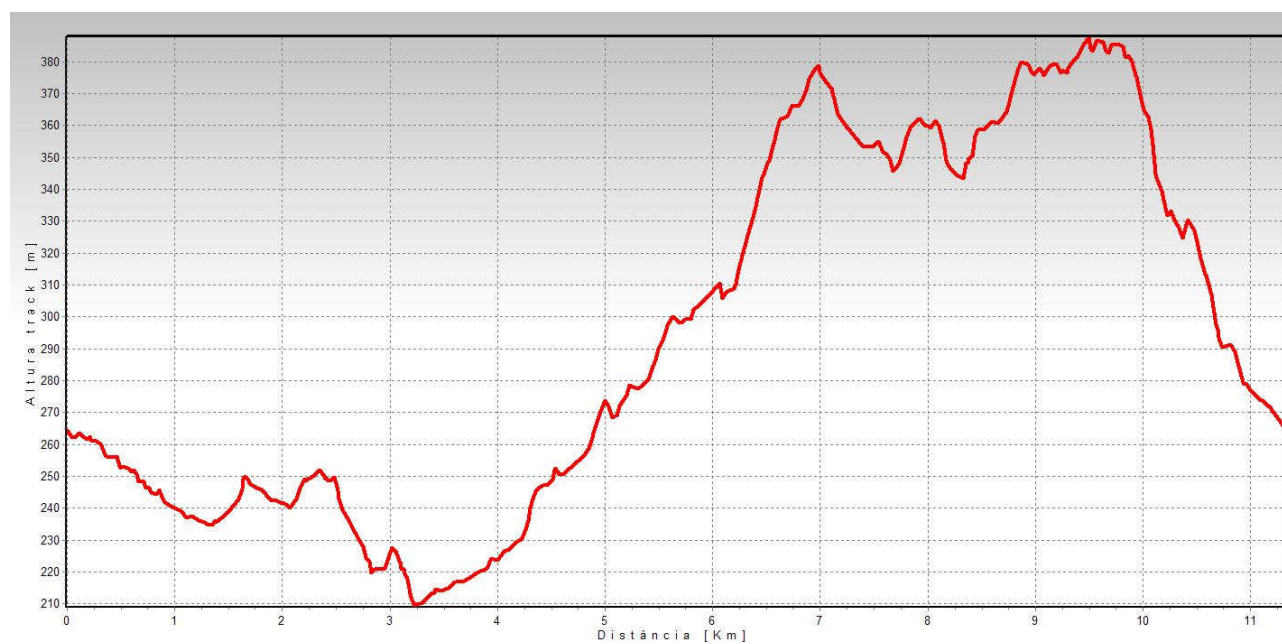
BTT-02 Vandellòs-Masboquera-Barrancada-Castello-Vandellòs

<http://ca.wikiloc.com/wikiloc/view.do?&id=1826935>

MAPA



ALTIMETRIA



Mes informació a:

<https://sites.google.com/site/muntanyesvandelloshospitalet/>